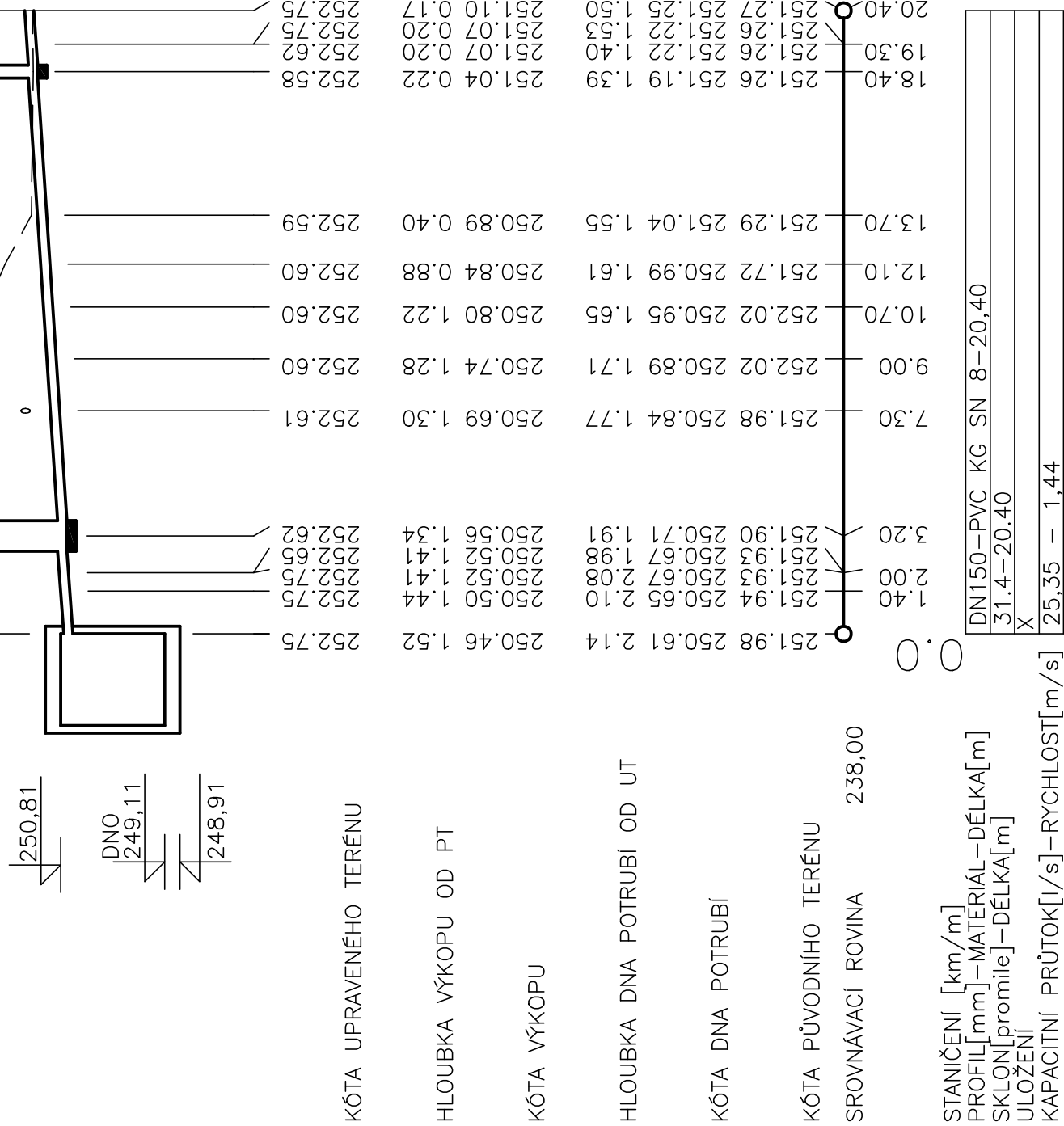


KATASTR  
ČÍSLO PARCELY – NÁZEV ULICE  
VZDÁLENOSTI ŠACHET

PŮVODNÍ TERÉN	— — — — —
UPRAVENÝ TERÉN	— — — — —




# SPLAŠKOVÁ KANALIZACE

# 1:200/100



## POZNÁMKA :

- PŘED ZAHÁJENÍM ZEMNÍCH PRACÍ MUSÍ FOTOMATEL ZAJISTIT VYTÝČENÍ STAVAJÍCÍCH INŽENÝRSKÝCH SÍTÍ V TERÉNU A PŘI JEJICH KŘÍŽENÍ BUDE RESPEKTOVÁNA ČSN 73 6005
- X – ULOŽENÍ NA 15. cm PÍSKOVÉM LOŽÍ S OBSYPEM 30 cm NAD ROURU ŠTERKOPÍSKEM

Číslo změny:		Obsah změny:		Datum změny:	
01	PO ZAPRACOVÁNÍ PŘÍPOMÍNEK		02/2019		
02	-		-		
03	-		-		
Objednatel:					
		Správa železniční dopravní cesty, státní organizace Dlážděná 1003/7, 110 00 Praha 1 Stavební správa východ Nerudova 1, 772 58 Olomouc			
Generální projektant:					
		SUDOP PRAHA a.s. Olšanská 1a, 130 80 Praha 3 tel.: +420 267 094 111 e-mail: praha@sudop.cz			
Zpracovatel částí:		Hlavní inženýr projektu:			
 ATELIER 4 s.r.o. projektová a inženýrská dílna		ING. MIROSLAV NEŽKUSIL			
Vedoucí střediska:		Garant profese:			
ING. JŘÍ ŠMÍD		-			
Název akce:		Kontroloval:			
Modernizace TNS Týniště nad Orlicí (Voklik)		ING. VLADIMÍR MALÝ			
Část:		Číslo smlouvy:			
SO 161 TNS TÝNIŠTĚ, SPLAŠKOVÁ KANALIZACE A ŽUMPA		18-216.208			
Název přílohy:		Projektový stupeň:			
PODÉLNÝ PROFIL SPLAŠKOVÉ KANALIZACE		DSP			
		Datum:			
		02/2019			
		Číslo části:			
		E.1.6			
		Měřítka:		Počet formátů:	
		1:200/100		6x44	
		Číslo přílohy:		03	